


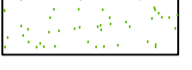























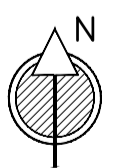


# LEGENDA

-  Hoofdgroenstructuur
-  Wijkgroenstructuur
-  Woonomgevingsgroen
-  Aansluiting landschap op dorpsgroen
-  Beheervlak
-  Ecologisch groen
-  Landschappelijk / cultuurhistorisch groen
-  Parkachtig groen
-  Accentgroen
-  Speelgroen
-  Particulier groen
-  Boomgaard
-  Wadi
-  Volkstuincomplex
-  Hoofdbomenstructuur
-  Wijkbomenstructuur
-  Hoofdbomenstructuur, gewenst
-  Wijkbomenstructuur, gewenst
-  Landschappelijk lint
-  Verbinding hoofdgroenstructuur, gewenst
-  Verbinding wijkgroenstructuur, gewenst
-  Informele wandelroute
-  Informele doorsteek
-  Zichtlijn
-  Accentpunt
-  Markante boom of boomgroep
-  Overige bomen



## Groenstructuurplan Gemeente Renkum

Heelsum

juli 2016

